



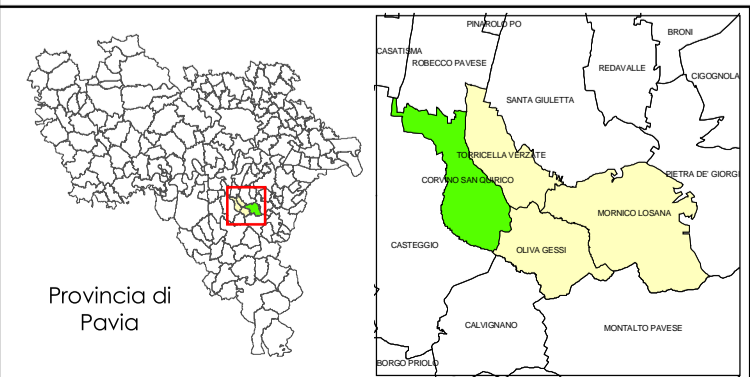

**COMUNE DI
CORVINO SAN QUIRICO**
Provincia di Pavia

PIANO DI EMERGENZA COMUNALE

Tavola 1/e	ANALISI DELLA PERICOLOSITA' - viabilità e trasporti -	Scala 1:10.000
----------------------	--	--------------------------

Legenda

-  Viabilità interessata da intensi flussi di traffico veicolare pesante
-  Linea ferroviaria (Alessandria - Piacenza)



Data ANNO 2012	Base cartografica AEROFOTOGRAMMETRICO CARTA TECNICA REGIONALE
Aggiornamento 0	

ReA *Divisione Studi e Progetti*

